LEGENDA

- c — cadisia stradale - n° 66 posizionate ogni 24-36 metri
- n — palo di Illuminazione - n° 115 posizionati ogni 25 metri
- Qn — Consegna ENEL/B.T. in armadio stradale a doppio scomparto
- Pozzetto ispezionabile
- Dispersore di terra
- Linea elettrica in cavidotto di PVC interrato
- cordoni per marciapiedi in cls vibrocompresso - circa 380,00 metri lineari
- cunetta alla francese - circa 150,00 metri lineari

QUADRO DI UNIONE

FOGLIO - 5			
FOGLIO - 4	FOGLIO - 3	FOGLIO - 2	FOGLIO - 1

QUADRO DI UNIONE IMPIANTI DI ILLUMINAZIONE

rapp. 1 : 20.000

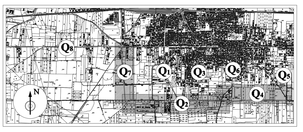

COMUNE DI CASAPESENNA

Provincia di Caserta

Decreto Dirigenziale n. 3 del 26/03/2018

AVVISO PUBBLICO PER LA PRESENTAZIONE DI PROGETTI COERENTI CON I PROGRAMMI DI INTERVENTO SULLA VIABILITÀ REGIONALE FINANZIATI CON LE RISORSE FSC 2014-2020 DI CUI ALLA DELIBERA CIPE 54-2016

Stralcio Funzionale - ESECUTIVO

Lavori di riqualificazione, messa in sicurezza e risanamento ambientale del tessuto periferico nel Territorio Comunale

Il Progettista:

(firmato e firmato)

Il R.U.P.

(firmato e firmato)

data:

ELENCO ELABORATI - PROGETTO ESECUTIVO

tav. 1	Relazione tecnica Generale - Quadro Economico	
tav. 2	Relazione Idraulica - dimensionamento specchi fognari	
tav. 3	Relazione di calcolo elettrico - illuminotecnico	
tav. 4	Relazione sulle Interferenze	
tav. 5	Relazione sulla Gestione delle Materie	
tav. 6	Relazione - (Criteri Minimi Ambientali) - punti 2.4.1.1 e 2.4.1.2	
tav. 7	Planimetria Interferenze	rapp. 1:5000
tav. 8	Planimetria generale d'inquadramento	rapp. 1:5000
tav. 9	P.U.C. (Piano Urbanistico Comunale)-Zonizzazione	rapp. 1:40000
tav. 10	Planimetria Stato dei Luoghi - (foglio 1)	rapp. 1:1000
tav. 11	Planimetria Stato dei Luoghi - (foglio 2)	rapp. 1:1000
tav. 12	Planimetria Stato dei Luoghi - (foglio 3)	rapp. 1:1000
tav. 13	Planimetria di progetto - Rete Stradale (foglio 1)	rapp. 1:500
	Planimetria di progetto - Rete Stradale (foglio 2)	rapp. 1:500
	Planimetria di progetto - Rete Stradale (foglio 3)	rapp. 1:500
	Planimetria di progetto - Rete Stradale (foglio 4)	rapp. 1:500
tav. 14	Planimetria di progetto - Rete Stradale (foglio 5)	rapp. 1:500
	Planimetria di progetto - Rete Stradale (foglio 6)	rapp. 1:500
tav. 15	Planimetria aree pluviometriche	rapp. 1:2000
tav. 16	Planimetria di progetto - Rete Fognaria (foglio 1)	rapp. 1:1000
tav. 17	Planimetria di progetto - Rete Fognaria (foglio 2)	rapp. 1:1000
tav. 18	Planimetria di progetto - Rete Fognaria (foglio 3)	rapp. 1:1000
tav. 19	Profilo longitudinale (Strada Provinciale n. 340)	rapp.1:1000/100
tav. 20	Particolari costruttivi (pubblica fognatura)	rapp. vari
tav. 21	Particolari costruttivi (pubblica illuminazione)	rapp. vari
tav. 22	Particolari costruttivi (rete stradale)	rapp. vari
tav. 23	Analisi nuovi prezzi	
tav. 24	Computo metrico - quadro economico	
tav. 25	Elenco prezzi unitari	
tav. 26	Capitolato speciale d'appalto	
tav. 27	Schema di Contratto	
tav. 28	Piano di sicurezza e coordinamento - Planimetria di Cantiere	
tav. 29	Stima incidenza sicurezza	
tav. 30	Stima incidenza manodopera	
tav. 31	Cronoprogramma dei lavori - Diagramma Gantt	
tav. 32	Piano di manutenzione	

Particolare PALO DI ILLUMINAZIONE STRADALE

rapp. 1:20
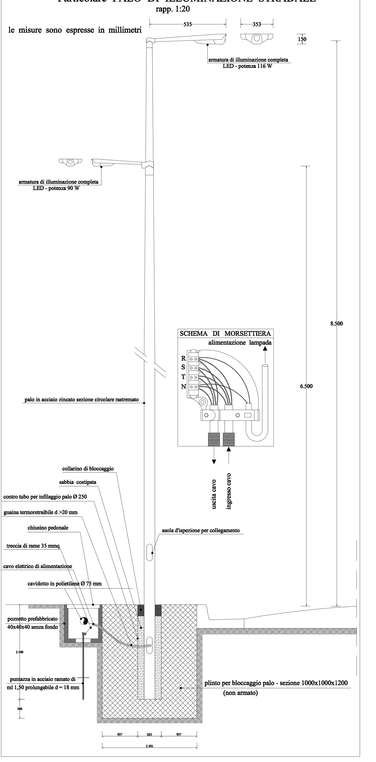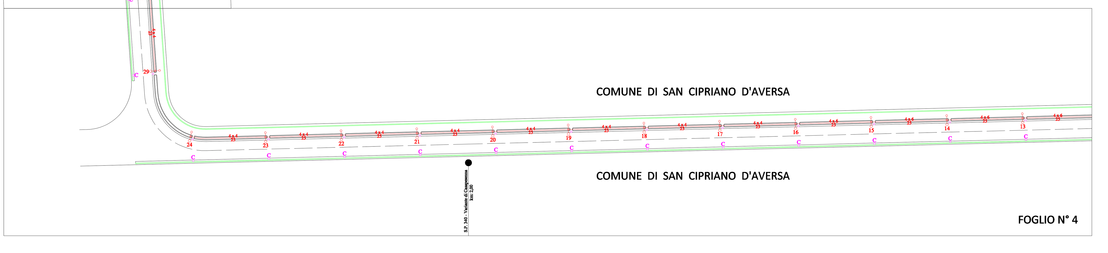
le misure sono espresse in millimetri