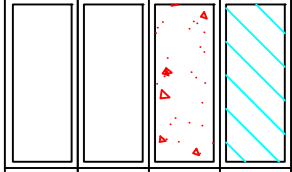




**LEGENDA**

-  AREA DI PIANA DI ACCREZIONE ALLUVIONALE - PIROCLASTICA MEDIANTE STABILE
-  AREA NELLA QUALE RISULTA ELIVATA LA PROBABILITA' DI PRESENZA CAVITA' SOTTERRANEA



**COMUNE DI CASAPESEENNA**  
(prov. di Caserta)

**OGGETTO**  
Relazione Geologico-Tecnica  
e coordinamento dell'esecuzione di indagini Geognostiche  
per la redazione del P.U.C.

COMMITTENTE AMMINISTRAZIONE COMUNALE

TAVOLA 4      Scala 1:4000

CARTA GEOMORFOLOGICA      Data Ottobre 2016

IL TECNICO  
Dr. Geol. Gemaro D'Agostino