













-  A1 - Conservazione dei valori edilizi ed ambientali
-  A2 - Conservazione dei volumi edilizi
-  BR - Ristrutturazione
-  B - Completamento
-  D1 - Produttiva Artigianale
-  D2 - Produttiva Commerciale
-  E - Verde Agricolo Semplice
-  F1 - Attrezzature D.M. 1444
-  F2 - Attrezzature territoriali di interesse sociale
-  F3 - Attrezzature Religiose
-  F4 - Attrezzature Cimiteriali
-  - Area per calamità naturali



COMUNE DI CASAPESENNA
PROVINCIA DI CASERTA

legge regionale n°16 del 22 Dicembre 2004
Regolamento di Attuazione n°5 del 4 Agosto 2011

Piano Urbanistico Comunale

E.PUC 7
P.R.G. VIGENTE - Zonizzazione vigente
sovrapposta all'aerofotogrammetria del 2018

Progettista e R.U.P. :
Ing. Parolisi Pasquale
(Dirigente del Servizio Urbanistica del Comune Di Casapesenna)
Supporto al R.U.P. per la progettazione :
Ing. Fabozzi Michele Emerigo

Sindaco: Dott. Marcello De Rosa
Supporto Scientifico
Università Federico II di Napoli - Diarch
Prof. Francesco Domenico Moccia - responsabile scientifico
Planif. Terr. Antonio Nigro

Indagini storico-urbanistiche
Arch. Annarita Buonpane
Arch. Marisa Zagaria

Data	Scala
Novembre 2018	1:4000

